



ecoturisme

ecoturismo





DESCOBREIX LES NOSTRES MUNTANYES DE LA MÀ DE GUIES PROFESSIONALS

Andorra us obre la porta a la muntanya en ple estat pur. Us convidem a descobrir el patrimoni natural a través de les rutes ecoturístiques guiades per professionals diplomats.

Endinseu-vos en la natura passejant pels incomparables paisatges que Andorra posa a la vostra disposició. Admireu insòlits indrets de les nostres valls guiats per persones expertes que us ensenyaran els secrets de la natura.

DESCUBRE NUESTRAS MONTAÑAS DE LA MANO DE GUIAS PROFESIONALES

Andorra os abre las puertas a la montaña en pleno estado puro. Os invitamos a descubrir el patrimonio natural a través de las rutas ecoturísticas guiadas por profesionales diplomados.

Adéntrate en la naturaleza paseando por los incomparables paisajes que Andorra pone a tu disposición. Admirad insólitos lugares de nuestros valles guiados por personas expertas que os enseñarán los secretos de la naturaleza.

ÍNDEX INDICE

Canillo

pàg. 2

- Les aigües Tortes de Siscaró
"Les aigües Tortes de Siscaró"
- El darrer nouvingut a Canillo, la marmota
El último recién llegado a Canillo, la marmota

Encamp

pàg. 5

- El circ de Pessons
El circo de Pessons
- El bosc del campeà
El bosque del campeà
- L'alt del griu
El alto del griu
- La collada de Beixalís i el pic de Padern
La collada de Beixalís y el pico de Padern

Ordino

pàg. 10

- Ocells, papallones i zones humides
Pájaros, mariposas y zonas húmedas
- Paisatges de circs glacials i boscos vells
Paisajes de circos glaciales y bosques viejos
- Fauna i flora subalpina i alpina i estany
Fauna i flora subalpina y alpina y estanque

La Massana

pàg. 14

- Tomb al riu Pollós
Tomb al riu Pollós"
- Ascensió al Comapedrosa
Ascensión al Comapedrosa
- Pla de l'estany
Pla de l'estany

Andorra la Vella

pàg. 18

- La vall d'Enclar
El Valle d'Enclar

Sant Julià de Lòria

pàg. 20

- Camí del llenyataire
Camino del leñador
- Camí del mestre d'obres
Camino dels maestro de obras
- Camí del blat
Camino del trigo
- Camí del pastor
Camino del pastor

Escaldes-Engordany

pàg. 25

- Itinerari de Fontverd
Itinerario de Fontverd

Vall d'Incles



Durada
Duración



Nivell
Nivel



Preu
Precio



Sortides
Salidas



Hora
Hora



Observacions
Observaciones



La parròquia de Canillo és al nord-est del Principat d'Andorra. Es la parròquia més gran del país, amb una superfície aproximada de 109 Km². La Vall d'Incles està situada al nord de la parròquia.

Punt de trobada a l'oficina de turisme de Canillo.

La parroquia de Canillo está al noreste del Principado de Andorra. Es la parroquia más grande del país, con una superficie aproximada de 109 Km². La Vall d'Incles está situada al norte de la parroquia.

Punto de encuentro en la oficina de turismo de Canillo



Oficina de Turisme de Canillo
Oficina de Turismo de Canillo



+ 376 753 600

LES AIGÜES TORTES DEL SISCARÓ "LES AIGÜES TORTES DEL SISCARÓ"



divendres
viernes



8h30



4h30



20 €



prèvia reserva / assegurança obligatòria: 2,5 €
reserva previa / seguro obligatorio: 2,5 €

La carretera de la Vall d'Incles ens endinsa a la vall glacial més impressionant del Principat d'Andorra.

La carretera de la Vall d'Incles nos adentra al valle glaciario más impresionante del Principado de Andorra.



Aquest recorregut està dominat per pinedes de pi negre amb taques de bedoll, trèmol i salanca. Abans d'arribar a la cabana del Siscaró (2.145 m) el bosc ja desapareix i l'ambient és rocós i herbaci.

Este recorrido está dominado por pinedas de pino negro con algunos abedules, álamos y salobres. Antes de llegar a la Cabaña del Siscaró (2.145 m) el bosque ya desaparece y el ambiente es rocoso y herbáceo.



En el primer tram de camí, la pineda de pi negre, és un bon lloc per escoltar o veure el reietó, l'ocell més petit d'Europa. Entre mamífers, és possible observar esquirols i cabirols. Des de les basses de Siscaró es deixa veure alguna marmota per les tarteres.

En el primer tramo del camino, la pineda de pino negro es un buen lugar para escuchar o ver el reyezuelo, el pájaro más pequeño de Europa. Entre los mamíferos, es posible observar ardillas y corzos. Desde las balsas de Siscaró se deja ver alguna marmota por los canchales.



dilluns
lunes



8h30



4h00



20 €



prèvia reserva / assegurança obligatòria: 2,5 €
reserva previa / seguro obligatorio: 2,5 €

Aquest itinerari ens endinsarà a descobrir la Vall de Ransol i els secrets de la fauna i flora.

Este itinerari nos adentrará a descubrir la Vall de Ransol y los secretos de la fauna y flora.



Aquesta vall està dominada per una pineda de pi negre, i pel ginebró. La bruguerola, l'abarset i el nabiu cobreixen part del sotabosc. A les zones més solejades hi creix el bàlec. A nivell floral destaquen tot tipus de flors alpines com la genciana, el lliri dels Pirineus, el milfulles, l'espunyidella groga, etc.

Este valle está dominado por una pineda de pino negro, y por enebro. La brechina, el rododendro y el arándano cubren parte del sotobosque. En las zonas más soleadas crece el codeso. A nivel floral destacan todo tipo de flores alpinas como la genciana, el lirio de los Pirineos, la milenrama, el galio o hierba sanjuanera.



A la coma de Ransol hi habiten diferents espècies de mamífers com el porc fer, el cabirol, l'isard, l'esquirol, la marta, la llebre i com no la marmota. Els ocells també hi són presents: astor, mallerenga petita, mallerenga emplomallada, reietó, pinsà, etc.

En la Coma de Ransol habitan diferentes especies de mamíferos como el jabalí, el corzo, el rebeco, la marta, la liebre y como no la marmota. Los pájaros también están presentes: el azor, el herre-rillo común, el herrerillo capuchino, el reyezuelo, el pinzón, etc.



Durada
Duración



Nivell
Nivel



Preu
Precio



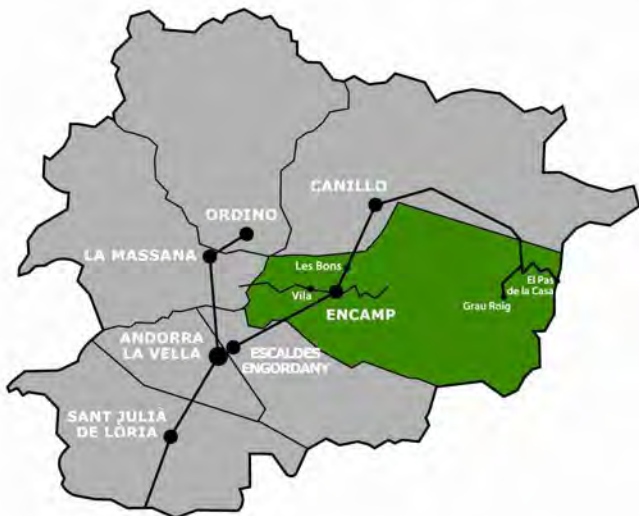
Sortides
Salidas



Hora
Hora



Observacions
Observaciones



La parròquia d'Encamp, amb aquests quatre itineraris ecoturístics, t'ofereix l'oportunitat de descobrir la gran diversitat de flora i fauna, així com el paisatge que l'envolta.

La parroquia de Encamp, con estos cuatro itinerarios ecoturísticos, te ofrece la oportunidad de descubrir la gran diversidad de flora y fauna, así como el paisaje que la envuelve.




Oficina de Turisme d'Encamp
Oficina de Turismo de Encamp

Turisme Funicamp
Turismo Funicamp

Turisme Pas de la Casa
Turismo Pas de la Casa



+ 376 731 000
+ 376 834 011
+ 376 855 292



tots els dies
toos los días



8h00



5h



20 €



prèvia reserva / consulteu preus per menys de 4 persones
reserva previa / consultad precios para menos de 4 personas

El circ de Pessons és una de les zones d'estanys més emblemàtiques del Principat.

El circo de Pessons es una de les zones de ibones más emblemáticas del Principado.



Podem observar la vegetació típica d'estanys com el càrex inflat, el ranuncle d'aigua o l'espargani. Al voltant dels estanys són presents els arbusts com l'abarset, el ginebró i el nabiu. La vegetació herbàcia que trobem és l'arnica, la tora blava o el rovell d'ou.

Podemos observar la vegetación típica de estanques como el carex inflado o el ranúnculo de agua. Alrededor de los estanques están presentes los arbustos como el rododendro, el enebro y el arándano. La vegetación herbácea que encontramos es el árnica, el vedegambre azul o los calderones.



Aquesta és zona d'amfibis. És fàcil veure-hi capgrossos i adults de granota. Ocells d'aquestes contrades són el còlit gris el grasset de muntanya o la cotxa fumada. Si mirem el cel podem observar el corb, el voltor o el trençalós.

Esta es zona de anfibios. Es fácil ver renacuajos i ranas adultas. Los pájaros que se pueden observar son la collalba gris, el bisbita alpino o el colirrojo tizón. Si miramos al cielo podemos observar el cuervo, el buitre o quebrantahuesos.

EL BOSC DEL CAMPEÀ EL BOSQUE DEL CAMPEÀ



dimecres
miércoles



9h00



3h



20 €



prèvia reserva / consulteu preus per menys de 4 persones
reserva previa / consultad precios para menos de 4 personas

El bosc del Campeà és una extensa massa forestal de pi negre situada a l'obac dels Cortals d'Encamp.

El bosque del Campeà es una extensa masa forestal situada en la zona umbría de los Cortales de Encamp.



El gran protagonista d'aquest bosc és el pi negre, amb exemplars de diàmetre considerable, però també el sotabosc d'abarset és present en tota la seva extensió. L'estrat herbaci és dominat per l'espunyidella groga i el panical blau que li donen uns tocs de color a l'entorn.

El gran protagonista de estos bosques de pino negro, con ejemplares de considerable diámetro, en el sotobosque está presente el rododendro en toda su extensión. El estrato herbáceo está dominado por el galio de flor ama o cuajaleche y el cardo azul, que dan un toque de color al entorno muy singular.



En aquesta zona destacada per la presència del gall de bosc, el picot negre o el mussol pirinenc. En els límits dels bosc o a les mateixes fonts del Campeà hi podem arribar a trobar algun cabirol.

En esta zona destacada por la presencia del gallo de bosque, el pájaro carpintero o el búho pirenaico. En los límites del bosque o en las mismas fuentes del Campeà se puede llegar a encontrar algún corzo.

L'ALT DEL GRIU EL ALTO DEL GRIU



dimarts
martes



8h00



6h



20 €



prèvia reserva / consulteu preus per menys de 4 persones.
reserva previa / consultad precios para menos de 4 personas

L'Alt del Griu és un cim de 2.874 m. Aquesta gran caminada que pot servir per veure fauna d'alta muntanya .

El Alto del Griu es una cima de 2.874 m. Esta es una gran caminata que puede llegar a servir para ver fauna de alta montaña.



Aquí hi domina el panical blau com a estrat herbaci. Arribant als estanys d'Ensagents deixem la pineda i trobem un paisatge herbaci que creix entre blocs de granit. En són exemple el gasó alpí o la linària alpina.

Aquí domina el cardo azul como estrato herbáceo. Llegando a los estanques de Ensagents dejamos la pineda y encontramos un paisaje herbáceo que crece entre los bloques de granito. Son algunos ejemplos la armenia marítima o la violeta de glera.



El primer tram de l'itinerari, és fàcil trobar algun rastre de guineu o marta i observar la merla de pit blanc. Entre els blocs de granit es fàcil sentir els xiscles de les marmotes, on també s'hi amaguen perdus blanques i erminis.

En el primer tramo del itinerario, es fácil encontrar el rastro del zorro o la marmota u observar el mirlo cariblanco. Entre los bloques de granito es fácil oír las exclamaciones de las marmotas, donde también se esconden perdices blancas y el armiño.



dijous
jueves



9h00



1h



20 €



prèvia reserva / consulteu preus per menys de 4 persones
reserva previa / consultad precios para menos de 4 personas

Tant la Collada de Beixalís com el pic de Padern són bons llocs per observar aus rapinyaires i planadores i gaudir d'unes magnífiques vistes.

Tanto la Collada de Beixalís como el pico de Padern son lugares buenos para observar aves rapiñas y planeadoras y disfrutar de unas magnificas vistas.



Pujant cap a la collada de Beixalís passem per boscos de pi roig i pi negre i camps de tabac i prats de dall. Les gavarneres i les xicoires hi són molt presents.

Subiendo hacia la collada de Beixalís pasamos por bosques de pino rojo y de pino negro, y por campos de tabaco y prados de hierba. Los rosales monteses y las achicorias están presentes.



En els espais oberts dels prats és fàcil veure l'escorxador, el sit negre, la cornella i, en èpoques de pas, el mosquiter de passa o la cotxa cua-roja. A la collada de Beixalís i al pic de Padern es poden observar, sobretot en èpoques migratòries, el milà negre i en qualsevol època de l'any rapinyaires com el voltor, el trençalòs o l'aligot negre.

En los espacios abiertos de los prados es fácil ver el desollador, el escribano montesino, la corneja y, en épocas de paso, el mosquitera o el colirrojo real. En la collada de Beixalís y en el Pico de Padern se pueden observar, sobretodo en épocas migratorias, el milano negro, y en cualquier época del año rapazes como el buitre, el quebrantahuesos o el ratonero.

Parc Natural Vall de Sorteny



Durada
Duración



Nivell
Nivel



Preu
Precio



Sortides
Salidas



Hora
Hora



Observacions
Observaciones



El Parc natural Vall de Sorteny, situat a la parròquia d'Ordino, és un paradís botànic amb més de 700 espècies de flors i plantes, algunes úniques als Pirineus. En tots els itineraris hi ha la possibilitat de visitar el jardí botànic.

Punt de trobada a la caseta d'informació de l'entrada al Parc Natural de la Vall de Sorteny.

El parque natural Vall de Sorteny, situado en la parroquia de Ordino, es un paraíso botánico con más de 700 especies de flores i plantas, algunas únicas en los pirineos. En todos los itinerarios hay la posibilidad de visitar el jardín botánico. Punto de encuentro en el parque natural de Sorteny.



Oficina de Turisme d'Ordino
Oficina de Turismo de Ordino



+ 376 878 173



dilluns
lunes



9h30



3h



20 €



Aquest recorregut et portarà a la descoberta dels ocells, de les papallones i de les zones humides del parc natural.

Este recorrido te llevará al descubrimiento de los pájaros, de las mariposas y de las zonas húmedas del parque natural.



El recorregut fa la volta del Pla de Sorteny passant per prats, boscos subalpins de pi negre i tarteres amb plantes exuberants com l'adenostil. L'acompanyen les tores blaves i grogues. Als prats de sudorn veurem el lliri pirinenc, senecis i campànules i en particular la campànula aglomerada.

El recorrido da la vuelta al Pla de Sorteny pasando por prados, bosques subalpinos de pino negro y canchales con plantas exuberantes como la barba de algodón. Le acompaña los acónitos azules y amarillos. En los prados de lastón veremos el lirio pirinenco, senecios y farolillos y en particular el farolillo aglomerado.



Als rierols i a les zones humides s'amaguen el tritó pirinenc i les salamandres. Val la pena observar les papallones multicolors, algunes de les quals són escasses com l'apol·lo.

En los riachuelos y en las zonas húmedas se esconden el tritón de los Pirineos y las salamandras. Vale la pena observar las mariposas multicolores, algunas de las cuales son escasas como el pavón diurno.



dimarts
martes



9h30



4h



20 €



prèvia reserva
reserva previa

Aquest itinerari ens portarà fins a l'estany de l'Estanyó.

Este itinerario nos llevará hasta el estanque del Estanyó.



Passarem per prats subalpins. Abans d'arribar a l'estany, es travessen molles amb orquídies. A partir de l'Estany es pot pujar al pic, on trobarem flora excepcional com: ranuncle de les glaceres, saxífraga retusa i potentilla.

Pasaremos por prados subalpinos. Antes de llegar al estanque, travesaremos ciénagas con orquídeas. A partir del estanque se puede subir al picó, donde encontraremos flora excepcional como: ranúnculo de los glaciares, saxífraga, potentilla.



Sentirem el cant de les mallarengues i podrem veure el trenca-pinyes amb el seu bec característic. Arribant a les zones descobertes de la Pleta del Llomar, podrem observar d'hora al matí els isards a les canals. A les zones altes podrem trobar la perdiu blanca, les gralles de bec vermell o groc i a les alçades potser es deixa veure el trençalós i l'àguila daurada.

Oiremos el canto de los herrerillos y podremos ver el piquituerto con su pico característico. Llegando a las zonas descubiertas de la Pleta de Llomar podremos observar, a primera hora, los rebecos en las canales. En las zonas altas podremos encontrar la perdiz blanca, las chovas piquirrojas y piquigualdas, i en las alturas puede ser que veamos el quebrantahuesos y el águila dorada.



dimecres
miércoles



9h30



3h



20 €



Aquest recorregut segueix el GRP amb un desnivell de 439 m fins a la collada de Meners i 1.015 m fins al pic de la Serrera.

Este recorrido sigue el GRP con un desnivel de 439 m hasta la collada de Meners y 1.015 m hasta el pico de la Serrera.



A la vora del camí observarem l'herba de la gota, planta insectívora. Cap als prats alpins floreixen milers de miosotis i pulsatíl·les. Després de l'Orri, trobem espècies calcícoles com la saxifraga mitjana, el púdol de roca o la llukueta nana.

A la vera del camino podremos observar la hierba del rocío, planta insectívora. En los prados alpinos florecen miles de nomeolvides y pulsatilas. Pasado el Orri encontraremos especies calcícoles como la saxifraga, el pudio de roca o la globularia menor.



En aquest itinerari ens acompanyen la cotxa fumada i el grasset de muntanya. Prop de la collada de Meners, l'escassa serenalla pallaresa i el discret ermini. També podem observar sobrevolar voltors.

En este itinerario nos acompañan el colirrojo tizón y el bisbita ribereño alpino. Cerca de la Collada de Meners, la escasa serenalla pallaresa y el discreto armiño. También podremos observar sobrevolar buitres.

LA MASSANA



PARC NATURAL
Comarcal de les Valls del
Comapedrosa



Municipi d'Andorra

Parc Natural Comunal de les Valls del Comapedrosa



Durada
Duración



Nivell
Nivel



Preu
Precio



Sortides
Salidas



Hora
Hora



Observacions
Observaciones



La parròquia de La Massana es troba a l'extrem nord-oest del país i ocupa una superfície de 65 km². L'Alt de Comapedrosa, amb 2.942 metres, és el cim més alt del principat i es troba en el Parc Natural Comunal de les Valls del Comapedrosa.

La parroquia de La Massana se encuentra en el extremo Noroeste del país y ocupa una superficie de 65 km². El Alt de Comapedrosa, con 2.942 metros, es la cima más alta del principado y se encuentra en el Parque Natural Comunal de les Valls del Comapedrosa.

www.comapedrosa.ad




Oficina de Turisme de la Massana / Caseta del Parc
Oficina de Turismo de la Massana / Caseta del Parque



+ 376 835 693 / + 376 647 021

TOMB AL RIU POLLÓS TOMB AL RIU POLLÓS



diumenge i dilluns
domingo y lunes



10h30



2h



5 €



L'excursió al riu Pollós transcorre per la part baixa del Circuit Interpretatiu del Parc Natural.

La excursión al río Pollós transcurre por la parte baja del Circuito Interpretativo del Parque Natural.



Aquest circuit interpretatiu recorre pinedes de pi roig, bosquines caducifòlies, etc. Trobem espècies arbòries com el saüc racemós, el beç comú, el gatsaule, el trèmol, etc., i com a flora herbàcia el corniol i la cardàmine pirinenca.

Este circuito interpretativo recorre pinedos de pino rojo, montes bajos caducifolios, etc. Encontramos especies arbóreas como el saúco rojo, el abedul común, el sauce cabruno, el álamo temblón, etc., y en cuanto a flora herbácea la pajarilla y el cardamine pirenaica.



Descobrireu espècies com el tallarol de casquet, l'oreneta cuablanca i les mallerengues carbonera i blava. Al riu Pollós viuen dos dels animalons més interessants: l'aigüerola i el tritó pirinenc. Entre els mamífers més abundants, s'inclouen el cabirol, la guineu, la fagina i el teixó.

Descubriréis especies como la curruca capirotada, el avión común y los herrerillos o carboneros. En el río Pollós viven dos de los animalillos más interesantes: el mirlo acuático y el tritón de los Pirineos. Entre los mamíferos más abundantes se incluyen el corzo, el zorro, la garduña y el tejón.

ASCENSIÓ AL COMAPEDROSA ASCENSIÓN AL COMAPEDROSA



dimarts
martes



8h00



tot el dia
todo el día



20 €



Preveure dinar
Llevar comida

L'ascens fins a l'Alt de Comapedrosa, el cim més elevat d'Andorra (2.942 m), és un dels recorreguts més bonics del Parc Natural.

El ascenso hasta el "Alt de Comapedrosa", la cima más elevada de Andorra (2.942 m) es uno de los recorridos más bonitos del Parque Natural.



En un inici trobarem de forma força localitzada, una avetosa i un bedollar de beç pubescent, veritable joia florística del parc natural. Prop del cim, descobrirem espècies com: potentilla nival, pensament alpi, linària alpina, etc.

En un inicio encontraremos de forma muy localizada, un abetal y abedules pubescentes, verdadera joya florística del parque natural. Cerca de la cima, descubriremos especies como: potentilla nival, pensamientos alpinos, linaria alpina, etc.



Aquesta és la llar de la serenalla pallaresa, la perdiu blanca, l'isard i l'ermíni. També es deixaran veure el còlit gris, el grasset de muntanya i la llucareta, i al cim podem observar grans rapinyaires com el voltor comú, trençalòs, etc.

Este es el hogar de la lagartija pallaresa, la perdiz nival, el rebeco y el armiño. También se dejaran ver la collalba gris, el bisbita ribereño alpino y el verderón serrano, y en la cima podremos observar grandes aves de rapiña como el buitre, el quebrantahuesos, etc.



divendres
viernes



9h15



4h



5 €



Aquest recorregut us portarà a descobrir una part màgica del Parc Natural Comunal de les Valls del Comapedrosa.

Este recorrido os llevará a descubrir una parte mágica del Parque Natural Comunal de les Valls del Comapedrosa.



En la primera part trobarem bàsicament una bosquina caducifòlia, i a mida que anem pujant la pineda de pi roig i vegetals llenyosos com l'avellaner i el tortellatge es deixaran veure.

En la primera parte encontraremos básicamente una bosquina caducifolia, y a medida que vayamos subiendo la pineda de pino rojo y los vegetales leñosos como el avellano y el barbadejo se dejarán ver.



Ocells com la cuereta blanca, el cargolet, el pit-roig o les mallerengues es deixaran sentir i veure. Els petits mamífers més freqüents son els esquiroles, i els més difícils de veure, però els més abundants, son el ratolí de bosc o el talpó roig.

Pájaros como la lavandera blanca, el chochín, el petirrojo o los herrerillos se dejarán oír y ver. Los pequeños mamíferos más frecuentes son las ardillas, y los más difíciles de ver, pero los más abundantes, son el ratón de bosque o el topillo rojo.

La Vall d'Enclar



Durada
Duración



Nivell
Nivel



Preu
Precio



Sortides
Salidas



Hora
Hora



Observacions
Observaciones



La parròquia d'Andorra la Vella és a tocar del riu Gran Valira i presidit, en direcció oest, pel majestuós i abrupte Solà d'Enclar. Els cims més alts de la parròquia són el Bony de la Pica (2.405 m), el pic d'Enclar (2.383 m) i el de Carroi (2.332 m).

La parroquia de Andorra la Vella está tocando al río Gran Valira y está presidido, en dirección oeste, por el majestuoso y abrupto Solà d'Enclar. Las cimas más alta de la parroquia son el Bony de la Pica (2.405 m), el pic d'Enclar (2.383 m) y el de Carroi (2.332 m).



Oficina de Turisme d'Andorra la Vella
Oficina de Turismo de Andorra la Vella



+ 376 873 103



divendres
viernes



9h00



4h



20 €



prèvia reserva
reserva previa

La vall d'Enclar té un gran valor faunístic dins del Principat ja que és la població d'isards més important, tant en extensió com en quantitat d'individus.

El Valle de Enclar tiene un gran valor faunístico dentro del Principado ya que es la población de rebecos más importantes, tanto en extensión como en cantidad de ejemplares.



En la primera part del camí podrem trobar saücs i roure martinenc. En una segona part podrem trobar freixes i pins rojos, encara que també hi ha alguns noguers. Al sotabosc abunden el sanguinyol, el boix, l'heura i les gaverneres.

En la primera parte del camino podremos observar el saúco y el roble pubescente. En la segunda parte del camino encontramos fresnos y pinos rojos, aunque también se pueden encontrar nogales. En el sotobosque abundan el sanguíñuelo, el boj, la yedra y el rosál montès.



És un dels millors indrets d'Andorra per observar grans rapinyaires. Segons l'època es pot observar el trençalòs, l'àguila daurada, aligot vesper, astorets, milans negres o algun falcó pelegrí.

Es uno de los mejores lugares de Andorra para observar grandes aves carroñeras. Según la época se puede observar el quebrantahuesos, el águila dorada, el alcón abejero, gavilanes, el milano negro o algún halcón peregrino.

SANT JULIÀ DE LÒRIA

Sant
Julià
de
Lòria
DEPARTAMENT
TURISME I COMERÇ



Durada
Duración



Nivell
Nivel



Preu
Precio



Sortides
Salidas



Hora
Hora



Observacions
Observaciones



La parròquia de Sant Julià de Lòria, amb aquests quatre itineraris, permet apreciar un ric patrimoni natural, descobrir espècies autòctones i envoltar-se d'una gran varietat de paisatges. A la vegada, al llarg dels recorreguts, es descobriren alguns aspectes dels oficis que es practicaven a la zona antigament.

La parroquia de Sant Julià de Lòria, con estos cuatro itinerarios, permite apreciar un rico patrimonio natural, descubrir las especies autóctonas y rodearse de una gran variedad de paisajes. A la vez, a lo largo de los recorridos, se descubrirán algunos aspectos de los oficios que se practicaban en la zona antiguamente.



Oficina de Turisme de la plaça Laurèdia
Oficina de Turismo de la plaza Laurèdia



+376 744 045

CAMÍ DEL LLENYATAIRE CAMINO DEL LEÑADOR



dimecres
miércoles



9h00



4h



20 €



consultar preus per a grups
consultar precios para grupos

El camí dels llenyataires està situat al bosc de la Rabassa, entre 1.400 i 1500 metres d'alçada.

El camino de los leñadores está situado en el bosque de la Rabassa, entre 1.400 y 1.500 metros de altitud.



Tot el recorregut passa per un dels boscos de pi roig més interessant d'Andorra. El sotabosc és dominat per boixerola. A finals d'estiu i la tardor és un bon lloc per trobar-hi tot tipus de bolets.

Todo el recorrido pasa por uno de los bosque de pino rojo más interesantes de Andorra. El sotobosque está dominado por gayuba. A finales de verano y en el otoño es un buen sitio para encontrar todo tipo de boletus.



A l'estiu aquesta zona s'omple de papallones i es poden observar exemplars d'apol·lo. Durant tot el camí podem veure i sentir ocells com el picasoques blau, la mallerenga petita, el reietó, etc. Mamífers com l'esquirol, la guineu i el cabirol també viuen en aquests boscos.

En verano esta zona se llena de mariposas i se pueden observar ejemplares de pavón diurno. Por todo el camino podemos ver i oír pájaros como el trepador azul, el herrerillo, el reyezuelo, etc. Mamíferos como la ardilla, el zorro y el corzo también viven en estos bosques.



dilluns
lunes



9h00



4h




20 €




consultar preus per a grups
consultar precios para grupos

En aquest itinerari passem per la Balma de la Margineda considerada el primer assentament humà a les Valls d'Andorra.

En este itinerario pasamos por la Balma de la Margineda considerada el primer asentamiento humano en los Valles de Andorra.

 Caminem entre roures de fulla gran i ens acompanyen freixes, avellaners, gavarneres i boixos. Més al sud podem trobar la lleterassa, espècie semblant a una petita palmera. També destaquem la presència de l'oma, un arbre força escàs.

Caminamos entre robles de hoja grandes y nos acompañan fresnos, avellanos, rosales monteses y boj. Más al sud podemos encontrar el titímalo, especie parecida a una pequeña palmera. También destacamos la presencia del olmo, un árbol muy escaso.

 A la balma de la Margineda hi fan niu els roquerols i són de color marró. El vessant sud es caracteritza per la presència de rèptils, com el llangardaix ocel·lat, el sargantaner gros, la serenalla ibèrica o la serp verda.

En la balma de la Margineda se hacen nidos de aviones roqueros y son de color marrón. La besante sud se caracteriza por la presencia de réptiles, como el lagarto ocelado, la lagartija grande, la sabandija ibérica o la serpiente verde.



divendres
viernes



9h00



4h



20 €



consultar preus per a grups
consultar precios para grupos

Durant aquest recorregut trobem construccions d'alta muntanya relacionades amb antics oficis, com la borda de cal Mestre, o la cabana del bosc de Rèbols.

Durante este recorrido encontramos construcciones de alta montaña relacionadas con antiguos oficios, como la borda de cal Mestre, o la cabaña del bosque de Rèbols.




En aquest itinerari ens acompanyen matollars de boix, salanca i escoba. Prop d'Aixirivall dominen el roure martinenc, l'alzina i, proper al riu, el freixe.

En este itinerario nos acompañan matorrales de boj, salobral y escoba. Cerca de Aixirivall domina el roble pubescente, encinas y, cerca del río fresnos.



Es fàcil veure i sentir petits ocells com el pit-roig, la merla, el tallarol de casquet i, fins i tot, el rossinyol. A la pineda és possible observar esquiol, cabirol i porc fer o, si més no, trobar-ne rastres.

Es fácil ver y oír pequeños pajarillos como el petirrojo, el mirlo, la curruca capirotada y, hasta el ruiseñor. En el pinar es posible observar la ardilla, el corzo y el jabalí o, si más no, encontrar rastros.



diumenge
domingo



9h00



4h



20 €



consultar preus per a grups
consultar precios para grupos

Al llarg del camí s'hi observen bordes i pletes que il·lustren les condicions de vida dels pastors i pagesos a la muntanya.

A lo largo del camino se observan bordas y apriscos que ilustran las condiciones de vida de los pastores y los pampesinos en la montaña.



Les rodalies de Certés estan engalanades de conreus herbacis extensius, prats xeròfils i matollars típics de costers calcaris.

Las cercanías de Certés estan engalanadas de cultivos herbáceos extensivos, prados xerófilos y matorrales típicos de cuevas calcareas.



Les zones per on passarem són molt bones per observar petits ocells com el cargolet, la mallerenga blava, el bitxac, el gratapalles, el tallarol de garriga o el tallarol emmascarat, entre altres. Un cop arribats als Cortals de Manyat ens acompanyarà el reietó, la cotxa fumada o la merla roquera.

Las zonas por donde pasaremos son muy buenas para observar pequeños pájaros como el chochín, el herrerillo azul, la tarabilla, el escribano soteño o la curruca mirlona entre otros. Una vez llegados a los Cortales de Manyat nos acompañará el reyezuelo, el colirrojo tizón o el roquero rojo.

Vall del Madriu-Perafita-Claror



Durada
Duración



Nivell
Nivel



Preu
Precio



Sortides
Salidas



Hora
Hora



Observacions
Observaciones



Organització
de les Regions
de la Principat
d'Andorra



Valle del Madriu-Perafita-Claror
Declarado Patrimonio Mundial
por la UNESCO desde el 2004

Un dels grans valors naturals d'aquesta parròquia és la Vall del Madriu-Perafita-Claror, d'unes 4247 ha d'extensió, on l'aigua també és un element fonamental. El 2004 va ser declarada per la Unesco Patrimoni Mundial en la categoria de paisatge cultural.

Uno de los grandes valores naturales de esta parroquia es el Valle del Madriu-Perafita-Claror, de unas 4247 ha de extensión, donde el agua también es un elemento fundamental. En el 2004 fue declarada por la Unesco Patrimonio Mundial en la categoría de paisaje cultural.



Oficina de Turisme d'Escaldes-Engordany
Oficina de Turismo de Escaldes-Engordany



+ 376 820 963



tots els dies
todos los días



8h00



6h



20 €



prèvia reserva
reserva previa

Fontverd és el cor de la Vall del Madriu. El refugi, el prat, les canals i els boscos el fan un indret especial.

Fontverd es el corazón del valle del Madriu. El refugio, el prado, las canales y los bosques lo hace un lugar especial.



A les zones més baixes de la parròquia hi trobem l'avellaner, el tortellatge i la moixera. Des del principi de l'itinerari apareix el pi roig i, finalment, el pi negre. Al sotabosc predomina l'abarsset, el nabiu, la boixerola i la bruguerola. Cal destacar el bedollar d'Entremesaigües.

En las zonas más bajas de la parroquia encontramos el avellano, el barbadejo y el serbal morisco. Desde el principio del itinerario aparece el pino rojo y finalmente el pino negro. En el sotobosque predomina el rododendro, el arándano, la gayuba o la uva de oso y la argaña. Cabe destacar el Abedul d'Entremesaigües.



Les grans extensions boscoses són l'hàbitat de la mallerenga blava, l'esquirol, la marta i el cabirol. En zones obertes es pot observar l'àliga marcenca i al riu Madriu hi té el seu hàbitat l'almesquera.

Las grandes extensiones boscosas son el hábitat del herrerillo común, la ardilla, la marmota y los corzos. En zonas abiertas se puede observar el águila culebrera y en el río Madriu se encuentra el hábitat del desmán pirenaico.



Totes les rutes són amb guies experts i titulats.

Equipament recomanat:

- calçat i roba adequada
- roba d'abric i impermeable
- aigua i avituallament
- binocles o telescopi
- crema solar i ulleres de sol.

Edat recomanada per als nens:

- nivell baix i mitjà de 8 a 14 anys
- nivell alt de 14 a 16 anys.

Todas las rutas son con guías expertos y titulados.

Material recomendado:

- calzado y ropa adecuada
- ropa de abrigo e impermeable
- agua y avituallamiento
- prismáticos o telescopio
- crema solar y gafas de sol

Edad recomendada para los niños:

- nivel bajo y medio de 8 a 14 años
- nivel alto de 14 a 16 años.

PREFIX INTERNACIONAL / PREFIJO INTERNACIONAL +376

OFICINA NACIONAL DE TURISME

info@andorra.ad
www.andorra.ad

ALTRES OFICINES DE TURISME / OTRAS OFICINAS DE TURISMO

CANILLO

Tel.: 753 600 - vdc@canillo.ad - www.vdc.ad

ENCAMP

Tel.: 731 000 - turisme@encamp.ad - www.encamp.ad

PAS DE LA CASA

Tel.: 855 292 - turismepas@encamp.ad - www.encamp.ad

ORDINO

Tel.: 878 173 - ot@ordino.ad - www.ordino.ad

LA MASSANA

Tel.: 835 693 - turisme@lamassana.ad - www.lamassana.ad

ANDORRA LA VELLA

Tel.: 873 103 - turisme@comuandorra.ad - www.andorralavella.ad

SANT JULIÀ DE LòRIA

Tel.: 744 045 - turisme.lauredia@comusantjulia.ad - www.santjulia.ad

ESCALDES-ENGORDANY

Tel.: 820 963 - oficinaturisme@e-e.ad - www.e-e.ad

OFICINES DE TURISME A L'ESTRANGER
OFICINAS DE TURISMO EN EL ESTRANJERO

BARCELONA Tel.: (+34) 93 215 91 04
infobcn@andorra.es - www.andorra.ad

MADRID Tel.: (+34) 91 431 74 53
infomad@andorra.es - www.andorra.es

PARÍS Tel.: (+33) 1 42 61 50 55
info@andorre.fr - www.andorre.fr

BRUXELLES Tel.: (+32) 2 502 12 11
tourisme@andorra.be - www.andorra.be

SERVEIS / SERVICIOS

POLICIA / POLICÍA

Despatx / Despacho: Tel.: 872 000
Urgències / Urgencias: Tel.: 110

BOMBERS / BOMBEROS

Despatx / Despacho: Tel.: 800 020
Urgències / Urgencias: Tel.: 118

HOSPITAL NOSTRA SENYORA DE MERITXELL Tel.: 871 000

SERVEI URGENT MÈDIC / SERVICIO URGENTE MÈDICO (SUM)
Tel.: 116

AMBULÀNCIES / AMBULANCIAS

Despatx: Tel.:800 020 / Urgències: Tel.: 118
Despacho: Tel.:800 020 / Urgencias: Tel.: 118

CREU ROJA ANDORRANA / CRUZ ROJA ANDORRANA

Tel.: 808 225

INFORMACIÓ TELEFÒNICA NACIONAL / INFORMACIÓN TELEFÓNICA NACIONAL

Tel.: 111

INFORMACIÓ TELEFÒNICA INTERNACIONAL / INFORMACIÓN TELEFÓNICA INTERNACIONAL

Tel.: 119

INFORMACIÓ METEOROLÒGICA / INFORMACIÓN METEOROLÓGICA

català: Tel.: 848 851 / castellano: Tel.: 848 852

INFORMACIÓ HORÀRIA / INFORMACIÓN HORARIA

Tel.: 157

MOBILITAT / TRÁFICO

Tel.: 18021802

FEDERACIÓ ANDORRANA DE MUNTANYISME / FEDERACIÓN ANDORRANA DE MONTAÑISMO (FAM)

Tel.: 867 444

CLUB PIRINENC ANDORRÀ (CPA)

Tel.: 722 240

CONSELLS QUE CAL TENIR EN COMPTE A LA MUNTANYA CONSEJOS A TENER EN CUENTA EN LA MONTAÑA



- Respecteu les senyalitzacions.
Respetar las señalizaciones.
- Planifiquen les vostres sortides d'acord amb el vostre grau d'experiència i de forma física.
Planificar las salidas de acuerdo con el grado de experiencia y de forma física.
- Agafeu aigua i algun refrigeri com fruits secs o fruita.
Coger agua y algún refrigerio como frutos secos o fruta.
- Respecteu les flors i no molesteu els animals.
Respetar las flores y no molestar a los animales.
- Porteu equipament, roba i calçat adequat al tipus i durada de la sortida.
Llevar equipamiento, ropa y calzado adecuado al tipo y duración de la salida.
- No oblideu el telèfon mòbil per poder comunicar-vos amb els equips d'emergència, en cas d'urgència.
No olvidar el teléfono móvil para poder comunicarse con los equipos de emergencia, en caso de urgencia.
- Informeu-vos de la previsió meteorològica.
Informarse de la previsión meteorológica.
- Recolliu les deixalles i dipositeu-les al contenidor d'escombreries més proper.
Recoger los desperdicios y depositarlos en el contenedor de basuras más cercano.



Andorra Turisme

www.andorra.ad